



Ημερήσια έκθεση επιδημιολογικής επιτήρησης λοίμωξης από το νέο κορωνοϊό (COVID-19) ISO WEEK 15

Δεδομένα έως 20 Απριλίου 2022, ώρα 09:00

Εισαγωγή

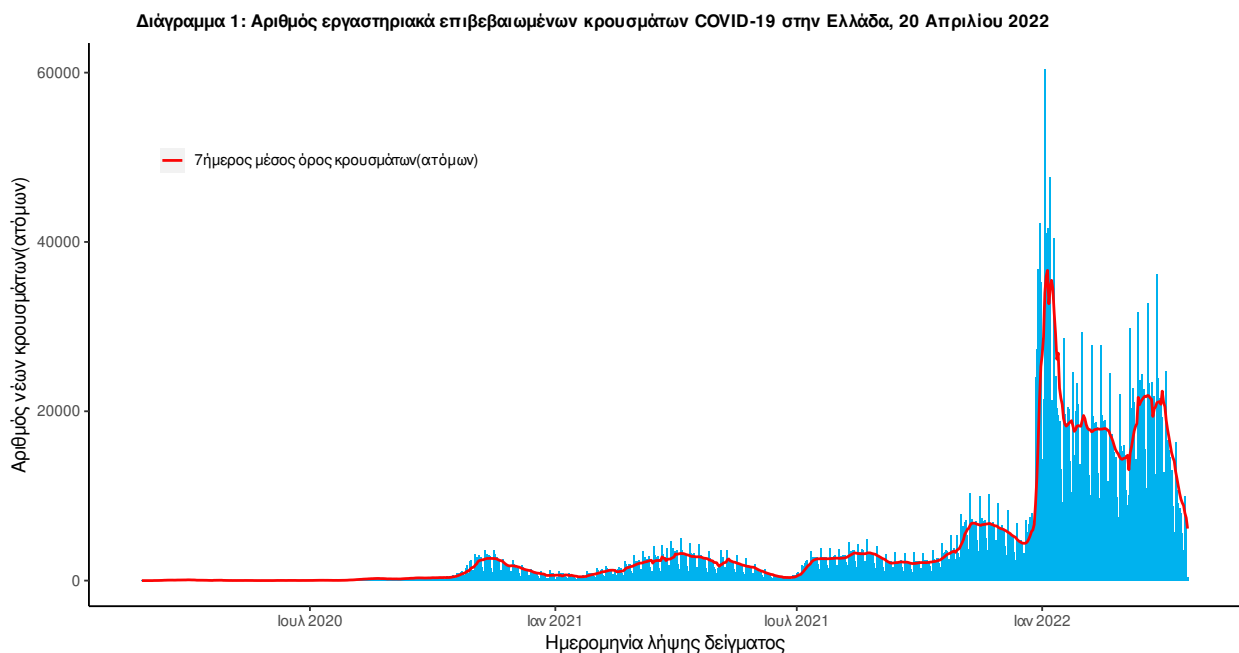
Τα στοιχεία που παρουσιάζονται αφορούν περιστατικά από την επιδημιολογική επιτήρηση της νόσου από το νέο κορωνοϊό (COVID-19), με βάση τα δεδομένα που έχουν δηλωθεί στον ΕΟΔΥ και καταγραφεί μέχρι τις 20 Απριλίου 2022 (ώρα 15:00).

Τα **νέα εργαστηριακά επιβεβαιωμένα κρούσματα** της νόσου(άτομα) που καταγράφηκαν τις τελευταίες 24 ώρες ήταν **7.365**. Ο **συνολικός αριθμός** των ατόμων που νόσησαν ανέρχεται σε **3.259.613** (ημερήσια μεταβολή +0.2%), εκ των οποίων **49.0% άνδρες**. Ο αριθμός πιθανών νέων επαναλοιμώξεων που καταγράφηκαν τις τελευταίες 24 ώρες ήταν **130** ενώ από την αρχή της πανδημίας SARS-CoV-2 ο συνολικός αριθμός εκτιμάται σε **120.590(3.6%** του συνολικού αριθμού των θετικών αποτελεσμάτων).¹

Το R_t για την επικράτεια βάσει των κρουσμάτων εκτιμάται σε **0.75 (95% ΔΕ: 0.50 - 0.98)**

Ημερήσια εξέλιξη της πανδημίας:

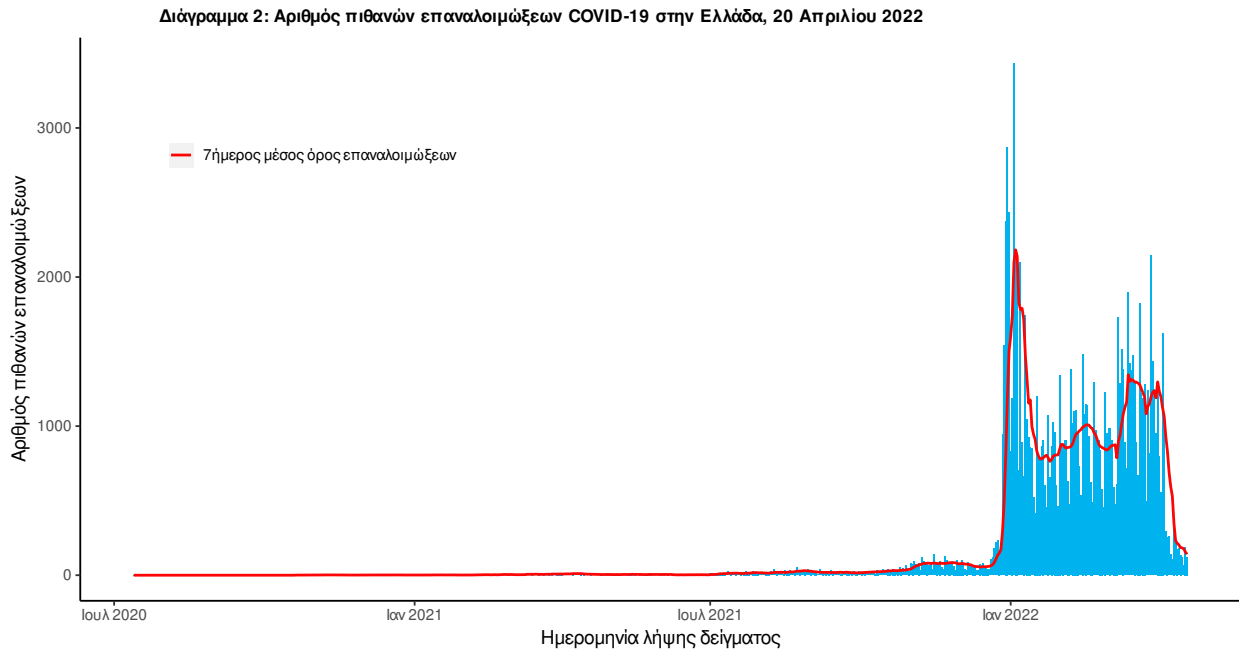
Στο **Διάγραμμα 1** παρουσιάζεται η ημερήσια κατανομή των επιβεβαιωμένων κρουσμάτων(ατόμων) και ο 7ήμερος κυλιόμενος μέσος όρος του αριθμού των κρουσμάτων.



Σημ.: οι στήλες στο Διάγραμμα 1 εκφράζουν τον αριθμό νέων κρουσμάτων με βάση την ημερομηνία λήψης εργαστηριακού δείγματος, και όχι με βάση την ημερομηνία ανακοίνωσης των κρουσμάτων.

¹Επαναλοίμωξη ορίζεται ως η καταγραφή θετικού εργαστηριακού αποτελέσματος για κορωνοϊό SARS-CoV-2 με τη χρήση μοριακού ελέγχου (PCR) ή ταχείας δοκιμασίας αντιγόνου (RAT), σε χρονικό διάστημα ≥ 90 ημερών μετά από προηγούμενη εργαστηριακή διάγνωση του SARS-CoV-2 (με τη χρήση μοριακού ελέγχου (PCR) ή ταχείας δοκιμασίας αντιγόνου) στο ίδιο άτομο.

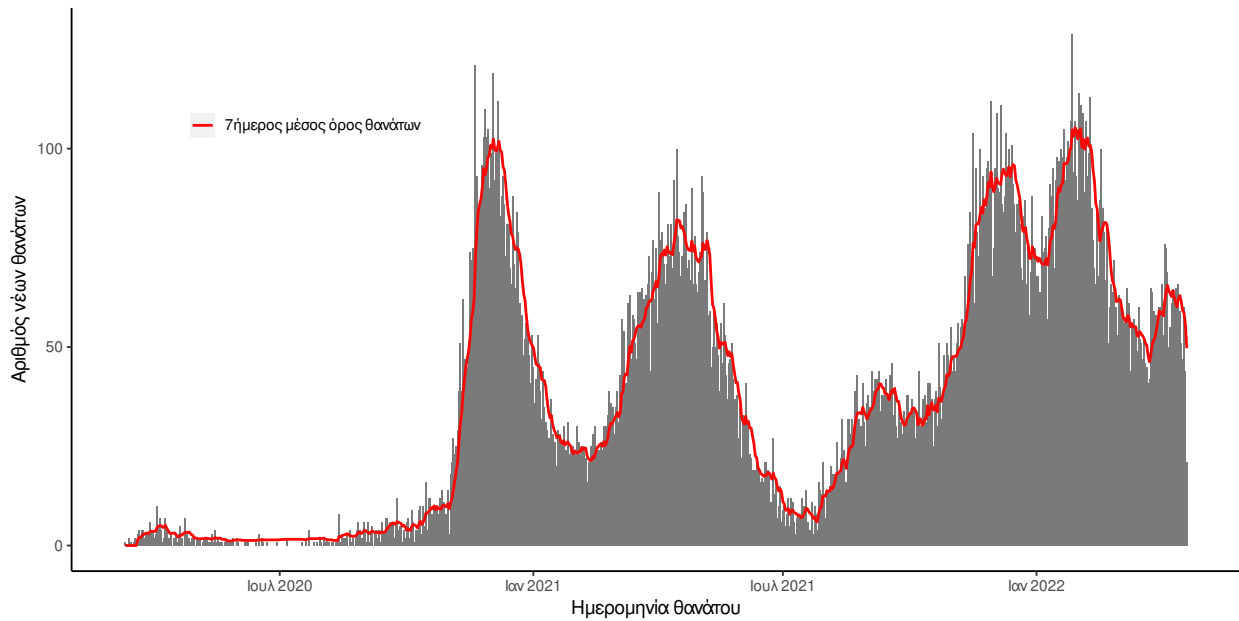
Στο **Διάγραμμα 2** παρουσιάζεται ο αριθμός των επαναλοιμώξεων ανά ημερομηνία λήψης δείγματος και ο 7ήμερος κυλιόμενος μέσος όρος των επαναλοιμώξεων.



Οι νέοι **θάνατοι** ασθενών με COVID-19 είναι **64**, ενώ από την έναρξη της επιδημίας έχουν καταγραφεί συνολικά **28.765 θάνατοι**. Το 95.5% είχε υποκείμενο νόσημα ή/και ηλικία 70 ετών και άνω.

Στο **Διάγραμμα 3** παρουσιάζεται η ημερήσια κατανομή των θανάτων και ο 7ήμερος κυλιόμενος μέσος όρος του αριθμού των θανάτων.

Διάγραμμα 3: Αριθμός εργαστηριακά επιβεβαιωμένων θανάτων COVID-19 στην Ελλάδα, 20 Απριλίου 2022



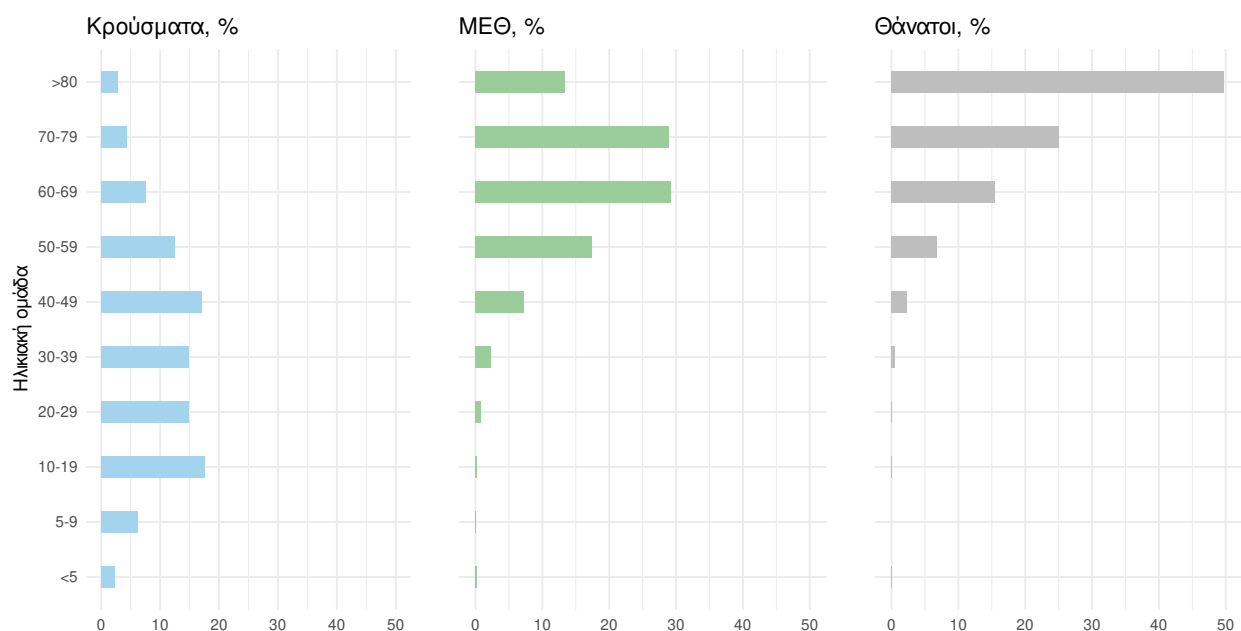
Σημ.: οι στήλες στο Διάγραμμα 2 εκφράζουν τον αριθμό νέων θανάτων με βάση την ημερομηνία θανάτου

Πίνακας 1: Ηλικιακή κατανομή των νέων θανάτων ασθενών με COVID-19 (Ποσοστό στο σύνολο των νέων θανάτων).

	Νέοι θάνατοι ασθενών με COVID-19 (%)
0-9 ετών	0 (0.0%)
10-19 ετών	1 (1.6%)
20-29 ετών	0 (0.0%)
30-39 ετών	1 (1.6%)
40-49 ετών	0 (0.0%)
50-59 ετών	3 (4.7%)
60-69 ετών	7 (10.9%)
70-79 ετών	18 (28.1%)
80-89 ετών	22 (34.4%)
90+ ετών	12 (18.8%)
Σύνολο	64 (100.0%)

Ο αριθμός των ασθενών που νοσηλεύονται **διασωληνωμένοι** είναι **291** (67.4% άνδρες). Η **διάμεση ηλικία** τους είναι **71** έτη. Το 93.1% έχει υποκείμενο νόσημα ή/και ηλικία 70 ετών και άνω. Μεταξύ των ασθενών που νοσηλεύονται **διασωληνωμένοι**, **162 (55.67%)** είναι ανεμβολίαστοι ή μερικώς εμβολιασμένοι και **129 (44.33%)** είναι πλήρως εμβολιασμένοι. Από την αρχή της πανδημίας έχουν εξέλθει από τις ΜΕΘ **4.582** ασθενείς. Οι εισαγωγές² νέων ασθενών Covid-19 στα νοσοκομεία της επικράτειας είναι **231** (ημερήσια μεταβολή **+11.06%**). Ο μέσος όρος εισαγωγών του επταημέρου είναι **226** ασθενείς. Η διάμεση ηλικία των κρουσμάτων είναι **36** έτη (εύρος 0.2 έως 112 έτη), ενώ η διάμεση ηλικία των θανόντων είναι **79** έτη (εύρος 0.2 έως 106 έτη).

Διάγραμμα 4: Ηλικιακή Κατανομή κρουσμάτων, νοσηλευόμενων στις ΜΕΘ και ασθενών που απεβίωσαν από την αρχή της πανδημίας



Ακολουθώς παρουσιάζεται η ηλικιακή κατανομή των (α) συνολικών κρουσμάτων, (β) των περιστατικών που κατέληξαν σε θάνατο και (γ) των ασθενών που νοσηλεύονται διασωληνωμένοι:

Πίνακας 2: Ηλικιακή κατανομή επιβεβαιωμένων κρουσμάτων COVID-19

	Σύνολο κρουσμάτων COVID-19*	Θάνατοι ασθενών με COVID-19	Νοσηλευόμενοι διασωληνωθέντες
Σύνολο			
0 – 17 ετών	773489 (22.9%)	7 (0.0%)	0 (0.0%)
18 – 39 ετών	1104995 (32.7%)	209 (0.7%)	9 (3.1%)
40 – 64 ετών	1142877 (33.9%)	4445 (15.5%)	81 (27.8%)
65 και άνω	354263 (10.5%)	24104 (83.8%)	201 (69.1%)
Άνδρες			
0 – 17 ετών	398538 (24.1%)	3 (0.0%)	0 (0.0%)
18 – 39 ετών	538919 (32.6%)	156 (1.0%)	5 (2.6%)
40 – 64 ετών	542483 (32.8%)	2924 (18.5%)	54 (27.6%)
65 και άνω	171762 (10.4%)	12719 (80.5%)	137 (69.9%)
Γυναίκες			
0 – 17 ετών	374950 (21.8%)	4 (0.0%)	0 (0.0%)
18 – 39 ετών	566070 (32.8%)	53 (0.4%)	4 (4.2%)
40 – 64 ετών	600379 (34.8%)	1521 (11.7%)	27 (28.4%)
65 και άνω	182495 (10.6%)	11385 (87.8%)	64 (67.4%)

* Τα στοιχεία αφορούν τα κρούσματα εκείνα για τα οποία είναι γνωστή και επιβεβαιωμένη η ηλικία τους

²τα δεδομένα αφορούν τις εισαγωγές της προηγούμενης μέρας που έχουν δηλωθεί στο ΕΚΑΒ.

Κατανομή ανακωινωθέντων εγχώριων κρουσμάτων: Από το σύνολο των **7.495 νέων** κρουσμάτων του νέου ιού στη χώρα **3** είναι εισαγόμενα. Η κατανομή των **7.492** νέων εγχώριων κρουσμάτων ανά Περιφερειακή Ενότητα παρουσιάζεται στον κατωτέρω πίνακα.³

Πίνακας 3: Ημερήσιος αριθμός και κρούσματα ανά 100.000 πληθυσμού επιβεβαιωμένων εγχώριων κρουσμάτων COVID-19 ανά περιφερειακή ενότητα στις 20 Απριλίου 2022.⁴

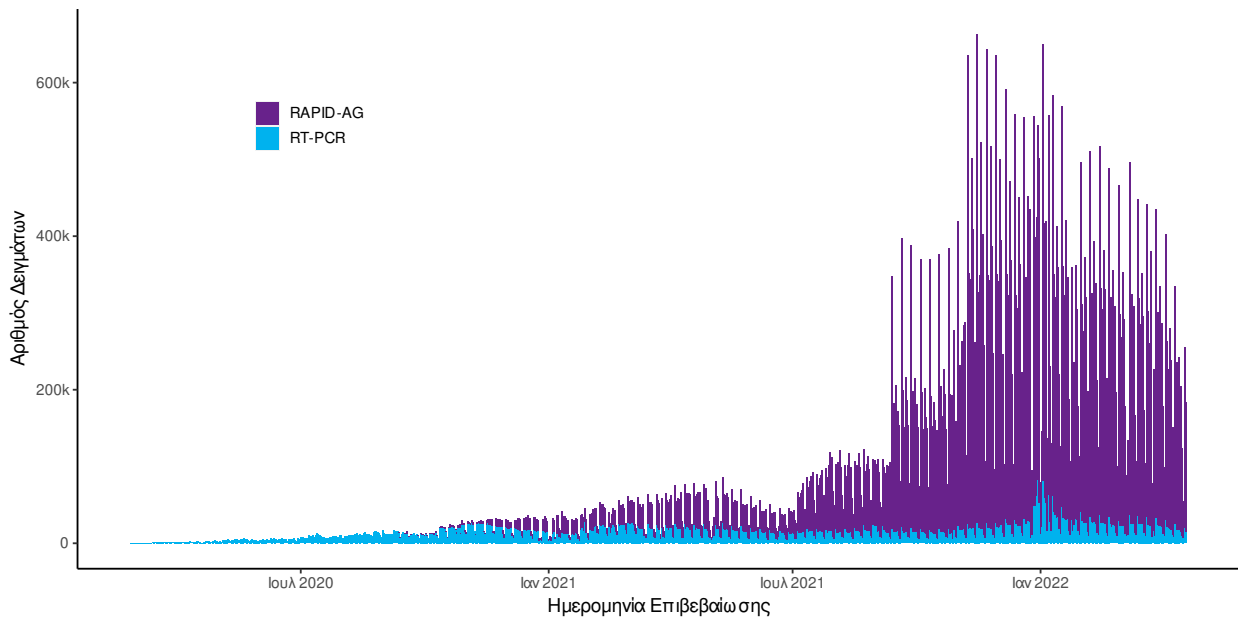
ΠΕΡΙΦΕΡΕΙΑΚΗ ΕΝΟΤΗΤΑ	ΚΡΟΥΣΜΑΤΑ	ΚΡΟΥΣΜΑΤΑ ΑΝΑ 100000		ΠΕΡΙΦΕΡΕΙΑΚΗ ΕΝΟΤΗΤΑ	ΚΡΟΥΣΜΑΤΑ	ΚΡΟΥΣΜΑΤΑ ΑΝΑ 100000	
		ΜΕΣΟΣ ΟΡΟΣ ΚΡΟΥΣΜΑΤΩΝ ΤΩΝ ΤΕΛΕΥΤΑΙΩΝ 7 ΗΜΕΡΩΝ	ΠΛΗΘΥΣΜΟ			ΜΕΣΟΣ ΟΡΟΣ ΚΡΟΥΣΜΑΤΩΝ ΤΩΝ ΤΕΛΕΥΤΑΙΩΝ 7 ΗΜΕΡΩΝ	ΠΛΗΘΥΣΜΟ
ΑΙΤΩΛΟΑΚΑΡΝΑΝΙΑΣ	96	93,71	45,54	ΚΟΡΙΝΘΙΑΣ	109	79,29	75,13
ΑΝΑΤΟΛΙΚΗΣ ΑΤΤΙΚΗΣ	357	307,43	71,07	ΚΩ	15	15,86	43,61
ΑΝΔΡΟΥ	1	2,86	10,84	ΛΑΚΩΝΙΑΣ	53	43,86	59,46
ΑΡΓΟΛΙΔΑΣ	71	67,71	73,16	ΛΑΡΙΣΣΑΣ	185	187,43	65,07
ΑΡΚΑΔΙΑΣ	71	47,29	81,91	ΛΑΣΙΘΙΟΥ	60	49,29	79,6
ΑΡΤΑΣ	55	40,29	81,03	ΛΕΣΒΟΥ	30	26,29	34,71
ΑΧΑΪΑΣ	157	122,57	50,6	ΛΕΥΚΑΔΑΣ	14	12,43	59,09
ΒΟΙΩΤΙΑΣ	56	49,14	47,49	ΛΗΜΝΟΥ	8	7,86	46,34
ΒΟΡΕΙΟΥ ΤΟΜΕΑ ΑΘΗΝΩΝ	560	445,86	94,65	ΜΑΓΝΗΣΙΑΣ	108	114,00	56,84
ΓΡΕΒΕΝΩΝ	10	8,29	31,49	ΜΕΣΣΗΝΙΑΣ	120	85,43	75,02
ΔΡΑΜΑΣ	57	43,29	57,99	ΜΗΛΟΥ	4	7,86	40,27
ΔΥΤΙΚΗΣ ΑΤΤΙΚΗΣ	90	71,71	55,93	ΜΥΚΟΝΟΥ	3	4,43	29,6
ΔΥΤΙΚΟΥ ΤΟΜΕΑ ΑΘΗΝΩΝ	399	316,29	81,48	ΝΑΞΟΥ	7	6,29	33,59
ΕΒΡΟΥ	70	50,43	47,31	ΝΗΣΩΝ	38	35,43	50,9
ΕΥΒΟΙΑΣ	137	107,29	64,99	ΝΟΤΙΟΥ ΤΟΜΕΑ ΑΘΗΝΩΝ	374	294,29	70,59
ΕΥΡΥΤΑΝΙΑΣ	6	6,57	29,88	ΞΑΝΘΗΣ	30	30,29	26,97
ΖΑΚΥΝΘΟΥ	15	8,86	36,8	ΠΑΡΟΥ	13	14,14	87,1
ΗΛΕΙΑΣ	88	65,14	55,24	ΠΕΙΡΑΙΩΣ	356	298,71	79,29
ΗΜΑΘΙΑΣ	83	69,57	59,03	ΠΕΛΛΑΣ	52	47,71	37,23
ΗΡΑΚΛΕΙΟΥ	209	188,43	68,41	ΠΙΕΡΙΑΣ	91	76,43	71,82
ΘΑΣΟΥ	10	5,00	72,62	ΠΡΕΒΕΖΑΣ	30	28,43	52,18
ΘΕΣΣΑΛΟΝΙΚΙΑΣ	8	15,86	18,35	ΡΕΘΥΜΝΟΥ	34	30,29	39,72
ΘΕΣΣΑΛΟΝΙΚΗΣ	907	712,86	81,69	ΡΟΔΟΠΗΣ	24	19,71	21,42
ΘΗΡΑΣ	32	24,14	169,46	ΡΟΔΟΥ	95	71,86	79,28
ΙΘΑΚΗΣ	1	1,43	30,95	ΣΑΜΟΥ	7	6,86	21,23
ΙΚΑΡΙΑΣ	5	4,14	50,6	ΣΕΡΡΩΝ	110	93,43	62,35
ΙΩΑΝΝΙΝΩΝ	95	89,29	56,58	ΣΠΟΡΑΔΩΝ	5	6,14	36,24
ΚΑΒΑΛΑΣ	78	58,29	62,44	ΣΥΡΟΥ	10	12,71	46,5
ΚΑΛΥΜΝΟΥ	26	21,29	88,28	ΤΗΝΟΥ	5	3,71	57,9
ΚΑΡΔΙΤΣΑΣ	51	57,29	44,92	ΤΡΙΚΑΛΩΝ	105	82,71	80,1
ΚΑΡΠΑΘΟΥ	1	0,86	13,68	ΦΘΙΩΤΙΔΑΣ	139	99,14	87,85
ΚΑΣΤΟΡΙΑΣ	17	19,43	33,78	ΦΛΩΡΙΝΑΣ	35	30,00	68,07
ΚΕΑΣ - ΚΥΘΝΟΥ	1	0,43	25,57	ΦΩΚΙΔΑΣ	26	18,57	64,45
ΚΕΝΤΡΙΚΟΥ ΤΟΜΕΑ ΑΘΗΝΩΝ	818	726,71	79,45	ΧΑΛΚΙΔΙΚΗΣ	44	39,71	41,55
ΚΕΡΚΥΡΑΣ	97	74,00	92,94	ΧΑΝΙΩΝ	118	103,29	75,36
ΚΕΦΑΛΛΗΝΙΑΣ	15	15,71	41,9	ΧΙΟΥ	44	34,29	83,53
ΚΙΛΚΙΣ	48	31,57	59,69	ΥΠΟ ΔΙΕΡΕΥΝΗΣΗ	118		
ΚΟΖΑΝΗΣ	75	64,57	49,93				

³ Η παρούσα κατανομή δύναται να τροποποιηθεί ανάλογα τα διαθέσιμα επιδημιολογικά δεδομένα, αναγράφονται μόνο οι ΠΕ με καταγεγραμμένα κρούσματα
⁴ Ο υπολογισμός των κρουσμάτων ανά 100.000 πληθυσμού πραγματοποιείται με βάση τον μόνιμο πληθυσμό.

Δείγματα που έχουν ελεγχθεί: Από την 1η Ιανουαρίου 2020 μέχρι σήμερα, στα εργαστήρια που διενεργούν ελέγχους για τον νέο κορωνοϊό (SARS-CoV-2) και που δηλώνουν συστηματικά το σύνολο των δειγμάτων που ελέγχουν, έχουν συνολικά ελεγχθεί **10.894.104** κλινικά δείγματα ενώ από Μονάδες Υγείας και Κλιμάκια του ΕΟΔΥ που διενεργούν ελέγχους Rapid Ag έχουν ελεγχθεί **67.536.497** δείγματα. Ο μέσος όρος του επταημέρου είναι **181.225** δειγματοληπτικοί έλεγχοι.

Μαζικές Δειγματοληψίες ΕΟΔΥ: Στις 19 Απριλίου 2022, πραγματοποιήθηκαν 160 δράσεις δειγματοληπτικών ελέγχων από τις Κινητές Ομάδες Υγείας (ΚΟΜΥ) του ΕΟΔΥ, στις οποίες διενεργήθηκαν 12.352 έλεγχοι Rapid Ag και ανευρέθηκαν 1.461 θετικά (11.83%).

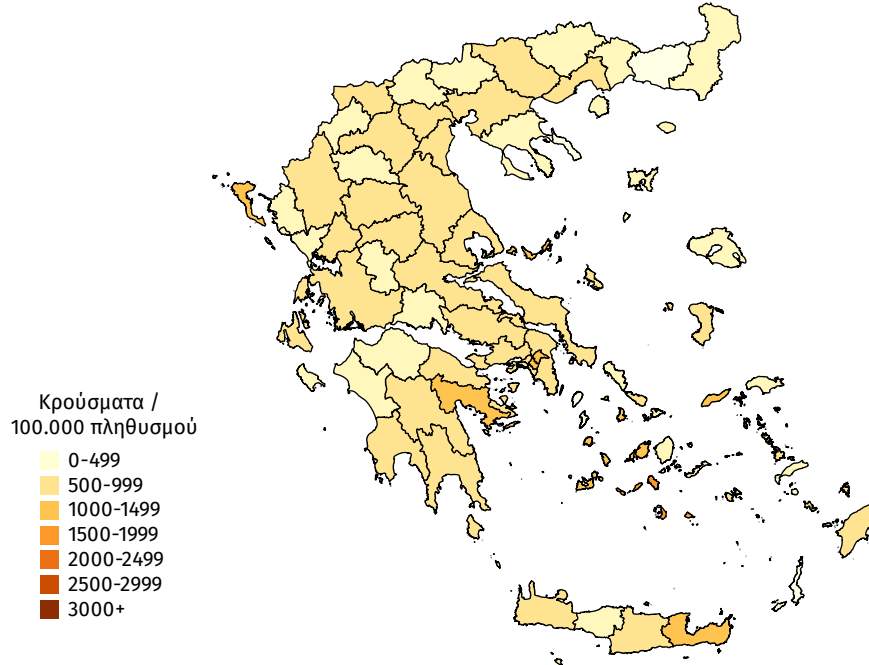
Διάγραμμα 5: Ελεγχθέντα δείγματα COVID-19, 20 Απριλίου 2022



Σημ.: Δεδομένης της κατάργησης υποχρεωτικότητας δήλωσης αποτελεσμάτων αυτοδιαγνωστικών ελέγχων (Self Test) στην κοινότητα, η αντίστοιχη πληροφορία δεν θα παρουσιάζεται εφεξής στην Ημερήσια έκθεση.

Γεωγραφική διασπορά: Ο χάρτης αποτυπώνει τη γεωγραφική κατανομή των κρουσμάτων COVID-19 των τελευταίων 14 ημερών ανά Περιφερειακή Ενότητα της χώρας, με βάση την δηλωθείσα διεύθυνση μόνιμης κατοικίας του ασθενούς, ή τη διεύθυνση προσωρινής διαμονής για τους τουρίστες και άλλους προσωρινά διαμένοντες στην Ελλάδα. Συμπεριλαμβάνονται τόσο κρούσματα με ιστορικό ταξιδιού (“εισαγόμενα”) όσο και κρούσματα με πιθανή εγχώρια μετάδοση.

Διάγραμμα 6: Χάρτης επίπτωσης τελευταίων δεκατεσσάρων ημερών επιβεβαιωμένων κρουσμάτων COVID-19, 20 Απριλίου 2022
Με βάση τον τόπο μόνιμης κατοικίας, ή προσωρινής διαμονής (για τους προσωρινά διαμένοντες)



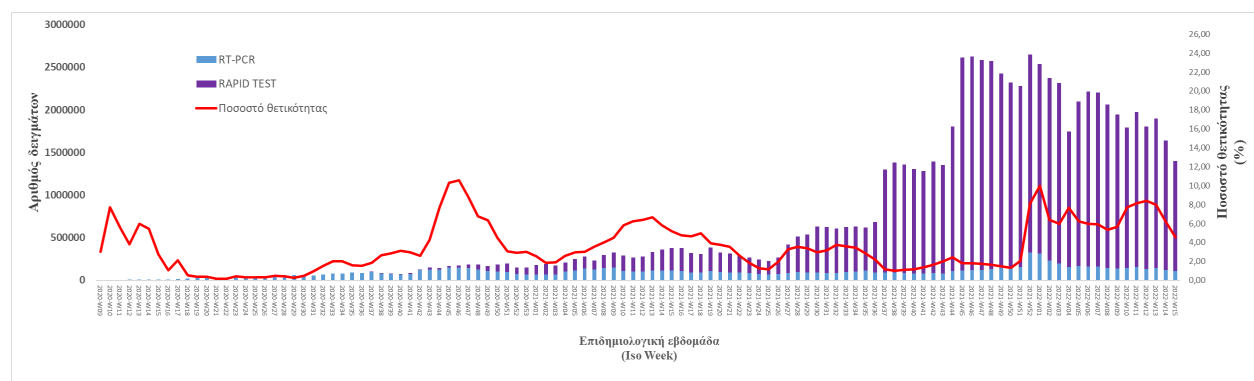
Συγκεντρωτικά στοιχεία την εβδομάδα αναφοράς 11 Απριλίου 2022 - 17 Απριλίου 2022 (2022-W15)

Την εβδομάδα αναφοράς, το ποσοστό θετικότητας ήταν **4.53%** σε σύνολο **1.399.150** εργαστηριακών ελέγχων (RT-PCR/Rapid-Ag) και **0.83%** σε σύνολο **1.632.037** αυτοδιαγνωστικών ελέγχων. Στο σύνολο των ελέγχων, το ποσοστό θετικότητας ήταν **2.11%**.

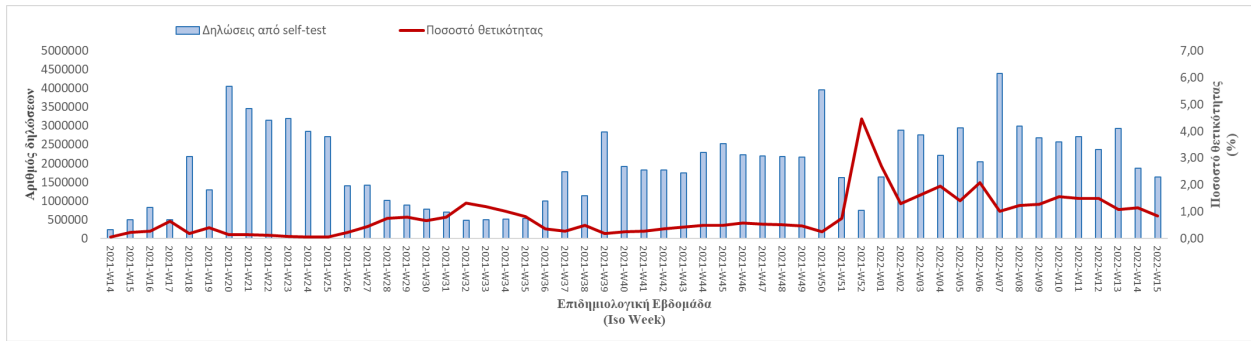
Πίνακας 4: Ποσοστό θετικότητας στο σύνολο των ελέγχων ανά Περιφερειακή Ενότητα με δεδομένα από 11 Απριλίου 2022 έως 17 Απριλίου 2022 (2022-W15)

ΠΕΡΙΦΕΡΕΙΑΚΗ ΕΝΟΤΗΤΑ	ΠΟΣΟΣΤΟ ΘΕΤΙΚΟΤΗΤΑΣ	ΠΕΡΙΦΕΡΕΙΑΚΗ ΕΝΟΤΗΤΑ	ΠΟΣΟΣΤΟ ΘΕΤΙΚΟΤΗΤΑΣ	ΠΕΡΙΦΕΡΕΙΑΚΗ ΕΝΟΤΗΤΑ	ΠΟΣΟΣΤΟ ΘΕΤΙΚΟΤΗΤΑΣ
ΑΙΤΩΛΟΑΚΑΡΝΑΝΙΑΣ	2,35%	ΙΚΑΡΙΑΣ	3,54%	ΝΑΞΟΥ	1,20%
ΑΝΑΤΟΛΙΚΗΣ ΑΤΤΙΚΗΣ	2,45%	ΙΩΑΝΝΙΝΩΝ	2,23%	ΝΗΣΩΝ	2,29%
ΑΝΔΡΟΥ	1,97%	ΚΑΒΑΛΑΣ	2,13%	ΝΟΤΙΟΥ ΤΟΜΕΑ ΑΘΗΝΩΝ	1,94%
ΑΡΓΟΛΙΔΑΣ	2,75%	ΚΑΛΥΜΝΟΥ	2,37%	ΞΑΝΘΗΣ	0,79%
ΑΡΚΑΔΙΑΣ	2,20%	ΚΑΡΔΙΤΣΑΣ	2,74%	ΠΑΡΟΥ	3,15%
ΑΡΤΑΣ	2,47%	ΚΑΡΠΑΘΟΥ	0,52%	ΠΕΙΡΑΙΩΣ	2,33%
ΑΧΑΪΑΣ	1,66%	ΚΑΣΤΟΡΙΑΣ	1,87%	ΠΕΛΛΑΣ	1,40%
ΒΟΙΩΤΙΑΣ	1,96%	ΚΕΑΣ - ΚΥΘΝΟΥ	0,42%	ΠΙΕΡΙΑΣ	1,95%
ΒΟΡΕΙΟΥ ΤΟΜΕΑ ΑΘΗΝΩΝ	2,55%	ΚΕΝΤΡΙΚΟΥ ΤΟΜΕΑ ΑΘΗΝΩΝ	2,88%	ΠΡΕΒΕΖΑΣ	2,35%
ΓΡΕΒΕΝΩΝ	2,21%	ΚΕΡΚΥΡΑΣ	2,44%	ΡΕΘΥΜΝΟΥ	1,20%
ΔΡΑΜΑΣ	2,83%	ΚΕΦΑΛΛΗΝΙΑΣ	1,77%	ΡΟΔΟΠΗΣ	0,98%
ΔΥΤΙΚΗΣ ΑΤΤΙΚΗΣ	1,93%	ΚΙΛΚΙΣ	1,54%	ΡΟΔΟΥ	1,91%
ΔΥΤΙΚΟΥ ΤΟΜΕΑ ΑΘΗΝΩΝ	2,18%	ΚΟΖΑΝΗΣ	1,65%	ΣΑΜΟΥ	1,10%
ΕΒΡΟΥ	1,57%	ΚΟΡΙΝΘΙΑΣ	2,18%	ΣΕΡΡΩΝ	2,30%
ΕΥΒΟΙΑΣ	2,19%	ΚΩ	1,39%	ΣΠΟΡΑΔΩΝ	2,16%
ΕΥΡΥΤΑΝΙΑΣ	2,50%	ΛΑΚΩΝΙΑΣ	2,58%	ΣΥΡΟΥ	2,87%
ΖΑΚΥΝΘΟΥ	0,98%	ΛΑΡΙΣΑΣ	2,46%	ΤΗΝΟΥ	2,26%
ΗΛΕΙΑΣ	2,56%	ΛΑΣΙΘΙΟΥ	2,52%	ΤΡΙΚΑΛΩΝ	2,78%
ΗΜΑΘΙΑΣ	1,67%	ΛΕΣΒΟΥ	1,69%	ΦΘΙΩΤΙΔΑΣ	2,62%
ΗΡΑΚΛΕΙΟΥ	2,19%	ΛΕΥΚΑΔΑΣ	2,16%	ΦΛΩΡΙΝΑΣ	2,21%
ΘΑΣΟΥ	0,59%	ΛΗΜΝΟΥ	2,08%	ΦΩΚΙΑΔΑΣ	2,47%
ΘΕΣΠΡΩΤΙΑΣ	1,65%	ΜΑΓΝΗΣΙΑΣ	2,48%	ΧΑΛΚΙΔΙΚΗΣ	1,39%
ΘΕΣΣΑΛΟΝΙΚΗΣ	2,11%	ΜΕΣΣΗΝΙΑΣ	2,33%	ΧΑΝΙΩΝ	2,18%
ΘΗΡΑΣ	2,92%	ΜΗΛΟΥ	4,57%	ΧΙΟΥ	2,93%
ΙΘΑΚΗΣ	4,09%	ΜΥΚΟΝΟΥ	1,38%		

Διάγραμμα 7: Ποσοστό θετικότητας ανά ISO WEEK με βάση το σύνολο των ελεγχθέντων δειγμάτων COVID-19

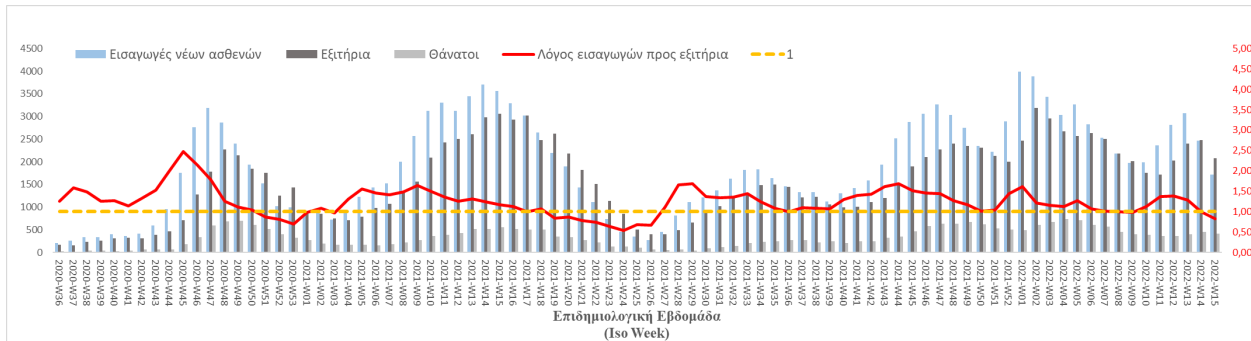


Διάγραμμα 8: Ποσοστό θετικότητας ανά ISO WEEK με βάση το σύνολο των αυτοδιαγνωστικών ελέγχων COVID-19



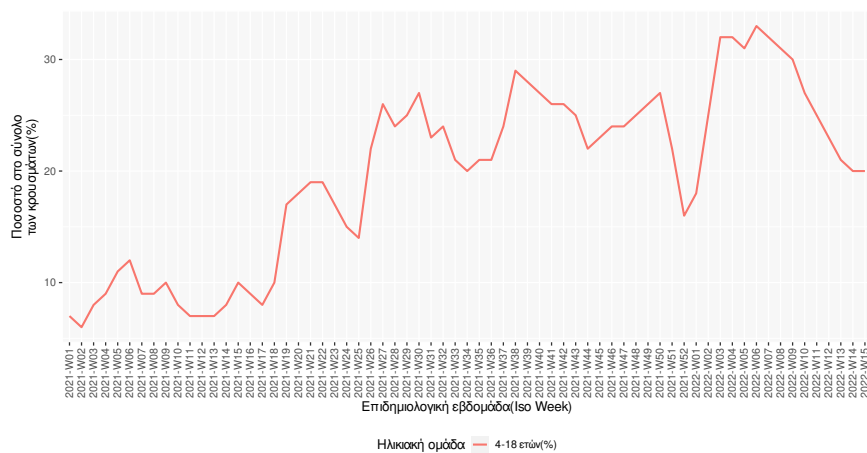
Την εβδομάδα αναφοράς, οι εισαγωγές νέων ασθενών ήταν **1.719**, ενώ το σύνολο των εξιτηρίων λόγω ίασης ήταν **2.075**. Ο λόγος εισαγωγών νέων ασθενών προς εξιτήρια λόγω ίασης ήταν **0.83**.

Διάγραμμα 9: Σύνολο εισαγωγών νέων ασθενών, εξιτηρίων και θανάτων από ISO WEEK 36 έως ISO WEEK 15

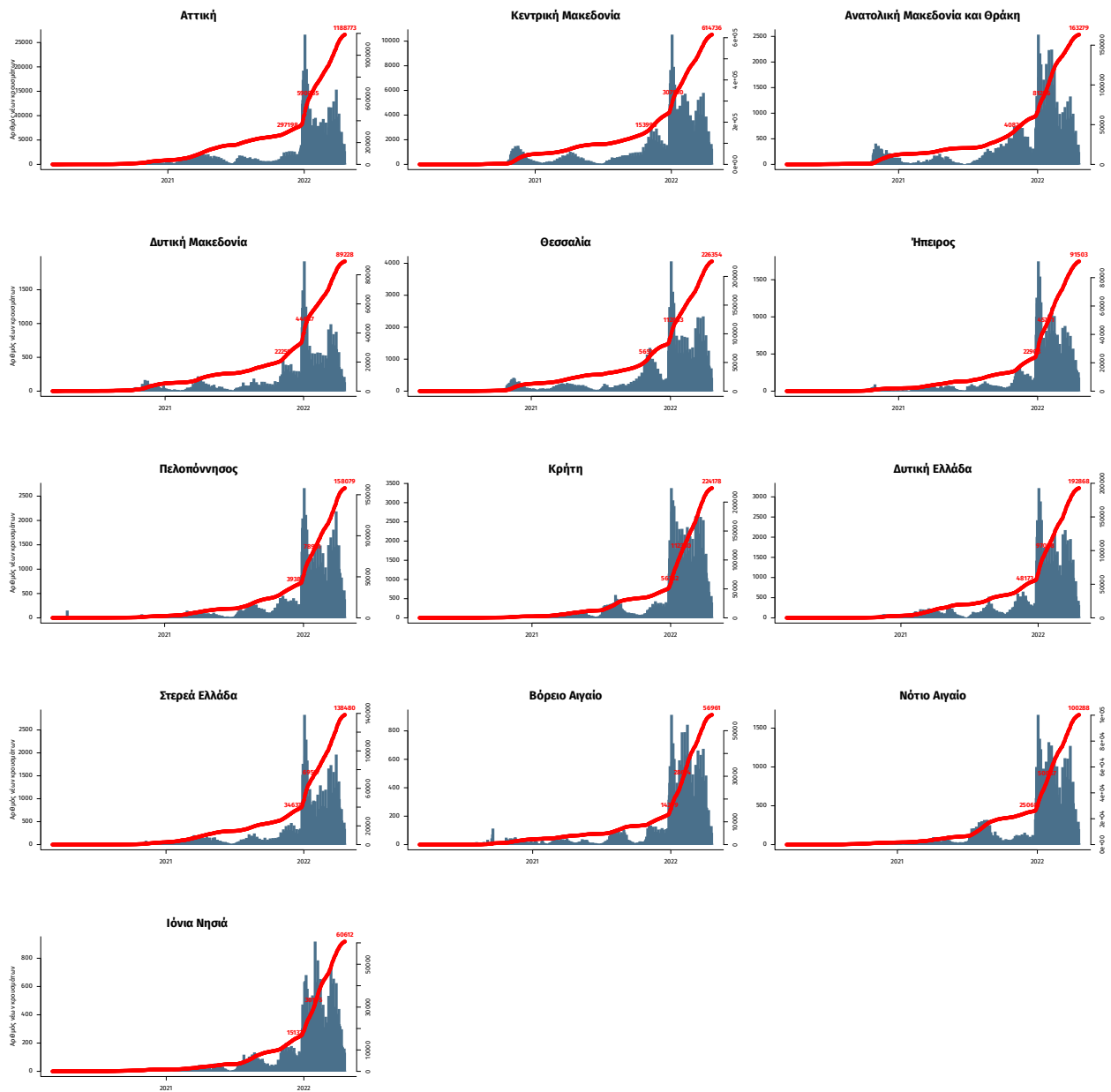


Την εβδομάδα αναφοράς, το σύνολο των ασθενών ηλικίας **4-18 ετών** είναι **12.794**, αποτελώντας το **20%** (0% από την προηγούμενη εβδομάδα) στο σύνολο των κρουσμάτων (Iso Week 15).

Διάγραμμα 10: Ποσοστό κρουσμάτων απόμων ηλικίας **4-18 ετών** στο σύνολο των κρουσμάτων COVID-19 ανά επιδημιολογική εβδομάδα αναφοράς: 2021-01-04 έως 2022-04-17



Παράρτημα 1: Επιδημικές καμπύλες κρουσμάτων COVID-19 με βάση την δηλωθείσα διεύθυνση μόνιμης κατοικίας του κρούσματος ή τη διεύθυνση προσωρινής διαμονής για τους τουρίστες και άλλους προσωρινά διαμένοντες στην Ελλάδα. Συμπεριλαμβάνονται τόσο κρούσματα με ιστορικό ταξιδιού όσο και κρούσματα με πιθανή εγχώρια μετάδοση.



Σημ.: οι στήλες εκφράζουν τον αριθμό νέων κρουσμάτων με βάση την ημερομηνία λήψης εργαστηριακού δείγματος, και όχι με βάση την ημερομηνία ανακοίνωσης των κρουσμάτων.